

**Afin de vous permettre de vivre le meilleur des voyages, ce circuit est conçu :**

- En vous recommandant de faire étape dans des terrains de camping offrant un service de qualité. Ces campings (10 ou 11 selon que vous preniez la boucle au Canada ou aux États-Unis) sont toujours adaptés aux besoins des caravaniers, qu'ils voyagent en solitaire ou en groupe. On ne saurait vous conseiller assez de réserver bien à l'avance vos emplacements, certaines destinations étant très populaires en haute saison.
- Avec des indications de trajets routiers rodés et une distance moyenne entre chaque étape d'environ 250 kilomètres, à l'instar des circuits-caravanes organisés par Voyages FQCC. Il vous appartient de rester vigilant et de tenir compte des conditions routières – et climatiques – réelles.
- En incluant les indispensables sections « Préparatifs au voyage » et « Fiches aide-mémoire ». Les informations publiées vous permettront de prendre la route sans faire de compromis sur la sécurité.

**Géolocalisation et itinéraire sur mesure**

- Vous remarquerez ici et là une indication surlignée en bleu et contenant une petite croix (les 4 points cardinaux) accompagnée d'un code. C'est un *codepluscode* de GoogleMaps. Nous l'avons rajoutée à tous les terrains de camping et à nombre d'attractions recommandées.
- En copiant (ou en sélectionnant) ce code, aussi simple qu'un code postal, sur tout appareil numérique, ordinateur ou téléphone intelligent, vous pourrez d'un seul clic situer exactement l'entrée de l'établissement.
- Ce code vous permet aussi en quelques clics de tracer un itinéraire sur mesure d'un point à un autre. Vous pouvez l'intégrer dans votre système de navigation GPS (Garmin, par exemple).

**Visites en cours de route et à partir du camping**

- Nos suggestions de visites sont les plus complètes et variées possible. Elles correspondent parfois à des établissements ou lieux (musées, parcs...) qui ont reçu des groupes de Voyages FQCC lors de circuits-caravanes. Quelques jours avant votre arrivée sur place, renseignez-vous pour savoir si les réservations sont nécessaires. Vous éviterez les déceptions.

## Découvrir une nouvelle région en VR

Ce *guide SoloVR* permet de découvrir la région des Grands Lacs et la baie Georgienne à partir de campings recommandés. L'itinéraire suggéré vous fera découvrir une région très hospitalière. En principe, les conditions routières et climatiques n'y sont pas de réels défis. Pour partir l'esprit tranquille, nous vous invitons à prendre le temps de faire vos préparatifs et réservations. Nous vous conseillons aussi de mettre à profit les nombreuses recommandations techniques concernant vos équipements et votre VR.

### ■ ÉTAPE ■

**Départ**  
**Arrivée**

1

**Distance** estimée pour se rendre d'un terrain de camping à l'autre.

### TRAJET ROUTIER

2

Au départ du terrain de camping recommandé à l'étape précédente.

**Trajet principal de l'étape**  
Indications routières détaillées avec routes **principales**, **sorties**, **kilométrage**, **directions**, **signalisations** spécifiques **importantes** ou **secondaires**.

→ Lisez la suite du trajet routier dans la fiche du terrain de camping recommandé de l'étape.

3

Pour l'ensemble du circuit, des indications sont présentées dans ces catégories :

- 📖 POUR PRÉPARER VOTRE VOYAGE
- ❓ RENSEIGNEMENTS TOURISTIQUES
- 👁️ EN COURS DE ROUTE
- 👁️ À PARTIR DU CAMPING

### ■ ÉTAPE 1 ■

De : **Montréal (Coteau-du-Lac)**, Québec  
À : **Kingston, Ontario**  
Distance : **236 km**



#### TRAJET ROUTIER

En sortant du camping **Camping KOA Montréal-Ouest**, aller en direction nord-est vers rue Provost. Continuer sur **rue Provost** (650 m).

→ Tourner à droite sur **QC-338 O** (800 m). Utiliser la voie de droite pour prendre la bretelle en direction **Autoroute 20/Montréal/Toronto** (800 m). Suivre **QC-201 N** (1,2 km). Vous entrez en Ontario. Suivre **Autoroute 20 O** (14 km). Continuer sur **ON-401 W** (216 km). Prendre la **sortie 611** pour **Kingston 38** en direction de **Gardiners Rd/Harrowsmith/Sharbot Lake** (400 m). →

#### RENSEIGNEMENTS TOURISTIQUES

**Visit South Eastern Ontario**  
[www.southeasternontario.ca/fr](http://www.southeasternontario.ca/fr)  
[www.1000islandstourism.com](http://www.1000islandstourism.com)

#### EN COURS DE ROUTE

**Parc national des Mille-Îles**  
Rendez-vous dans les îles pittoresques de granite et de pins balayées par les vents du parc national des Mille-Îles. Explorez des baies isolées en kayak ou en bateau à moteur. Passez une journée au bord de la rivière ou campez au bord de l'eau dans une tente oTENTik près du centre d'information principal du parc. Découvrez des espèces rares de tortues et d'oiseaux en vous promenant sur les sentiers de randonnée qui serpentent à travers le parc. Vivez la magie de cette nature sauvage captivante et historique, située à quelques heures de Montréal.

**Centre d'accueil de Mallorytown Landing**  
1121 Thousand Islands Pkwy, Mallorytown  
📍 F43Q+2V Mallorytown, Ontario  
T : 613-923-5261 ou 1-888-773-8888  
[www.pc.gc.ca/fr/pn-np/on/1000](http://www.pc.gc.ca/fr/pn-np/on/1000)

➡️ ÇA VAUT BIEN UN DÉTOUR

⚠️ PASSAGE AUX DOUANES

Elles sont souvent complétées par de petites « capsules » informatives :

---- BON À SAVOIR ----


## Terrains de camping

Les terrains de camping indiqués dans ce *Guide SoloVR* sont principalement ceux que fréquentent les participants des circuits-caravanes de Voyages FQCC. Ils font partie des 20 000 terrains de camping répertoriés par le site [www.campgroundreviews.com](http://www.campgroundreviews.com). Nous vous conseillons de réserver un emplacement dès que vous êtes certain de votre visite.

### **Camping recommandé**

**4** Votre destination à la fin de l'étape : Adresse civique et postale  
Coordonnées GPS

**5** **Trajet d'accès** surligné en jaune, identique aux indications routières apparaissant sous la carte.


 À l'approche du camping, suivez ces directives.

### **Géolocalisation**

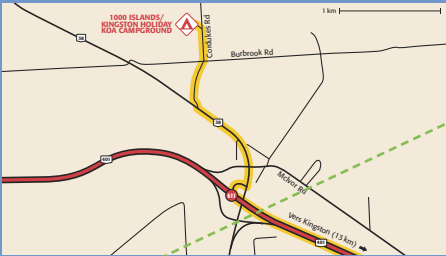
Les fiches des campings sont accompagnées du **codepluscode** de Google Maps. En copiant (ou sélectionnant) ce code, aussi simple qu'un code postal, sur tout appareil numérique, ordinateur ou téléphone intelligent, vous situez d'un seul clic l'entrée de l'établissement.

**7** Les **courriels** et les **sites internet** ont des hyperliens cliquables dans la version numérique.


■ ÉTAPE 1 ■

 **Camping recommandé**

**1000 ISLANDS / KINGSTON HOLIDAY KOA CAMPGROUND**  
 2039 Cordukes Road, Kingston, ON K7L 4V4  
 GPS : 44.3013125 °N / -76.5777512 °O



8C2F+GQ Kingston, Ontario

 À la sortie 611, garder la gauche à l'embranchement pour continuer vers County Rd 38/Kingston 38 (900 m). Tourner à droite sur Cordukes Rd [Route à usage limité] (850 m). Votre destination, le camping 1000 Islands / Kingston Holiday KOA Campground se trouve à gauche.

77 \$ / emplacement VR 117 emplacements Station de vidange 50 ampères Animaux bienvenus Accès WiFi Ouvert du 1 <sup>er</sup> mai au 15 octobre	T : 613-546-6140 Réservations : 1-800-562-9178 koakingston@hotmail.com <a href="http://koa.com/campgrounds/kingston/general-information">koa.com/campgrounds/kingston/general-information</a> <a href="http://www.kingstonkoa.com">www.kingstonkoa.com</a>
--	--




GRANDS LACS ET BAIE GEORGIENNE 19

### **8** Emplacements et nombre de services (lorsque disponible)



**Tarifs : de \$ à \$\$\$**

Les prix indiqués sont fournis sous toute réserve. Ils peuvent varier selon les saisons.

#### 3 services

-  eau
-  électricité
-  station de vidange

#### 2 services

-  eau
-  électricité

#### 1 service

-  station de vidange