

Guide

Sojo VR |

Découverte
Aventure
Caravaning

Ouest américain

EXTRAIT 1

De Montréal à Leavenworth
Aller seulement

Édition numérique

AVIS

Ce livre numérique en format PDF est pourvu d'un verrou numérique avec protection Adobe-DRM permettant d'assurer sa traçabilité et de prévenir le piratage.

BON À SAVOIR

Le *Guide SoloVR* format numérique que vous venez de télécharger contient davantage que la version papier !

Le sommaire interactif vous permet d'accéder en un seul clic aux pages qui vous intéressent et aux fiches des terrains de camping recommandés à chaque étape du circuit. Aussi, tous les courriels et sites web sont munis d'hyperliens qui faciliteront autant la préparation de votre voyage que vos trajets et séjours à destination.

Nous invitons également nos lecteurs à nous aviser de toute erreur ou tout changement important qui aurait pu ou pourrait affecter la qualité du voyage entrepris.



Extrait 1 – Étapes 1 à 14

De Montréal à Leavenworth, 14 étapes

Un nouvel itinéraire époustouflant par le nord des États-Unis –
Sur les traces de Buffalo Bill et à la découverte des parcs nationaux
(Badlands, Mont Rushmore, Yellowstone)

Extrait 2 – Étapes 15 à 20

De Leavenworth à Napa, 6 étapes

La côte ouest : Au travers des États de Washington et de l’Oregon
à destination du « Golden State »

Extrait 3 – Étapes 21 à 26

De Napa à Yermo, 6 étapes

La Californie : De Napa à Yermo, en passant par San Francisco et
Los Angeles en suivant la légendaire route 1

Extrait 4 – Étapes 27 à 31

De Yermo à Moab, 5 étapes

À la découverte du Nevada et de l’Utah – Las Vegas et les plus
grands parcs nationaux américains – Des routes fantastiques vers
des espaces naturels et des villes qui attirent les foules

Extrait 5 – Étapes 32 à 41

De Moab à Montréal, 10 étapes

Un itinéraire RETOUR haut en couleurs : À partir de l’Utah,
le circuit se poursuit en sillonnant le Colorado, le Nebraska,
l’Iowa, le Wisconsin, le Michigan puis l’Ontario

À propos...	3
Comment utiliser le <i>Guide Solo VR</i>	4
Terrains de camping recommandés (étapes 1 à 14)	7

DE MONTRÉAL À LEAVENWORTH – 14 étapes 9

Ontario	Niagara Falls	19
Michigan	Monroe	20
Illinois	Joliet	21
Wisconsin	West Salem	22
Dakota du Sud	Sioux Falls	23
	Kennebec	24
	Rapid City	25
Wyoming	Devils Tower	26
	Cody	27
	Lake, Yellowstone National Park	28
Montana	Anaconda	29
	West Glacier	30
État de Washington	Spokane	31
	Leavenworth	32

La Côte ouest (étapes 15 à 20) :

Procurez-vous l'extrait 2

La Californie (étapes 21 à 26) :

l'extrait 3

Nevada et Utah (étapes 27 à 31) :

l'extrait 4

De Moab à Montréal (étapes 32 à 41) :

l'extrait 5

PRÉPARATIFS AU VOYAGE

Bonnes adresses	34
Offices de tourisme	35
Services officiels d'information	36
Lois et réglementations concernant le remorquage	37
Voyages et affaires consulaires	38
Passer aux douanes américaines et canadiennes	39
Conseils aux voyageurs	40
Liste de contrôle du véhicule	42

AIDE-MÉMOIRE

Fuseaux horaires aux États-Unis	45
Manœuvres de recul	46
Gestion d'électricité	47
Fiches techniques de vos véhicules	48
Fiches médicales individuelles	50

CARNET DE ROUTE ET DE SÉJOUR 52



DE MONTRÉAL À LEAVENWORTH

Un nouvel itinéraire

La première partie du circuit vers l'ouest américain compte maintenant 14 étapes à travers l'Ontario et le nord des États-Unis.

En suivant nos indications routières, le trajet pourra vous prendre une bonne vingtaine de jours. Nous vous emmènerons sur les traces de Buffalo Bill, à la découverte des parcs nationaux (Badlands, Mont Rushmore, Yellowstone) en empruntant parfois des routes panoramiques en altitude...

Les terrains de camping recommandés sont, comme toujours, ceux où s'arrêtent les voyageurs de nos circuits-caravanes.

Pour que votre voyage en solo soit un succès, n'hésitez pas à mettre en pratique les conseils réunis dans les sections « Préparatifs au voyage » et « Aide-mémoire ». Chaque jour, établissez une routine, faites une vérification technique sommaire de votre VR et confirmez vos réservations. ...→



RENSEIGNEMENTS TOURISTIQUES

Répertoire de terrains de camping en Amérique du Nord

Ce site est très complet et sa mise à jour est permanente. Sélectionnez une province canadienne ou un État américain, puis la ville de votre choix et découvrez le site qui vous convient parmi les quelque 16 000 campings répertoriés. Voilà une alternative vraiment intéressante si un des campings que nous recommandons manque de place pour vous accueillir.

www.rvparkreviews.com

The National Parks and Federal Recreational Lands Pass Series

Procurez-vous la carte « National Park pass » (America the Beautiful) qui vous donne le droit d'entrer dans tous les parcs nationaux des États-Unis durant 1 an.

<https://store.usgs.gov/pass>

ONTARIO

T : 1 800 668-2746

info@ontariotravel.net

www.ontariotravel.net

Camping in Ontario

T : 1 877 672-2226

info@campinginontario.ca

www.campinginontario.ca

Parcs provinciaux de l'Ontario

www.ontarioparks.com/fr

Tourism Toronto

T : 1 800 499-2514

www.seetorontonow.com

Tourisme Ottawa

T : 1 800 363-4465

info@tourismeottawa.ca

www.tourismeottawa.ca

MICHIGAN

Travel Michigan

T : 1 888 784-7328

munsona@michigan.org

www.michigan.org

Association of RV Park and Campgrounds of Michigan

info@michcampgrounds.com

www.michcampgrounds.com

■ ÉTAPE 9 ■

Conseils aux voyageurs

D'après les serre-files qui accompagnent les circuits-caravanes de la FQCC, il y a un phénomène qui se produit spécifiquement dans les montagnes et que l'on nomme Vapor Lock. L'essence passe alors de l'état liquide à l'état gazeux. Il est donc préférable d'utiliser de l'essence avec un indice d'octane plus élevé (super) et d'utiliser *Mystery Oil* de *Marvel* en suivant le dosage prescrit. Cette précaution vous sera surtout utile dans le Parc de Yellowstone et dans la partie ouest du circuit jusqu'à Spokane, mais il n'est pas trop tôt pour la mettre en pratique.

**BIGHORN NATIONAL FOREST**

La forêt nationale de Bighorn est une forêt fédérale protégée située au nord de l'État du Wyoming. Elle s'étend sur une surface de 4 500 km² et a été créée en 1897. Le trajet entre Sheridan et Cody emprunte la US-14W et traverse le parc Bighorn par le Bighorn Scenic Byway. La route est sinueuse avec des montées et des descentes de plus de 5 km de long. Plusieurs activités sont offertes dans ce grand parc national.
GPS : 44.80571 °N / -106.92621 °O
www.fs.usda.gov/bighorn

CODY**Buffalo Bill Center of the West**

Complexe muséal 5-en-1 permettant d'explorer plusieurs expositions notamment sur les armes à feu, les Premières Nations, l'histoire naturelle, l'art et surtout d'en connaître plus sur le fameux Buffalo Bill (William Frederick Cody, de son vrai nom).

720, Sheridan

GPS : 44.52256 °N / -109.07394 °O

www.yellowstonepark.com/things-to-do/buffalo-bill-center-west

www.yellowstonepark.com/road-trips/cody-yellowstone-country

■ ÉTAPE 10 ■

**PARC NATIONAL DE YELLOWSTONE****Accès au parc Yellowstone**

www.yellowstonepark.com/park/yellowstone-park-entrances

www.yellowstonepark.com/where-to-stay-camp-eat/rv-tips

Bon à savoir

Certaines restrictions s'appliquent quant aux dimensions des VR dans tous les terrains de camping du Parc Yellowstone. Le camping Fishing Bridge n'accepte pas les VR et tente-caravanes de plus de 35 pieds. Renseignez-vous !


Si le camping recommandé est complet, voici la liste des campings disponibles dans le parc :
www.yellowstonepark.com/where-to-stay-camp-eat/yellowstone-campgrounds



De : **Joliet**, Illinois
 À : **West Salem**, Wisconsin
 Distance : **498 km / 310 mi**

 **TRAJET ROUTIER**

En quittant le camping **Hollywood Casino & Hotel Joliet**, aller en direction sud-ouest. Prendre la **I-80W** à partir de Hollywood Blvd, US-6 W et S Bush Rd/Hollywood Rd (4,2 km / 2.6 mi).

Suivre **I-80 W** (77,9 km / 48.4 mi). Prendre la **sortie 79B** pour rejoindre **I-39 N/US-51 N** en direction de Rockford (96,1 km / 59.7 mi). Avant Rockford, prendre la sortie pour **I-39 N/US-20 E** en direction de Wisconsin-Belvidere Rockford. Continuer de suivre **I-39 N** (6,4 km / 4 mi). Utiliser les 2 voies de gauche pour prendre la **sortie Interstate 90 W/Interstate 39 N** (1,7 km / 1.1 mi). Suivre **I-90 W** [Route en partie à péage] [Entrée dans le Wisconsin] (255 km / 158 mi). Garder la gauche à l'embranchement pour rester sur **I-90 W**, suivre les indications pour Tomah/La Cross (47,9 km / 29.8 mi). À Bangor, prendre la **sortie 15**. 

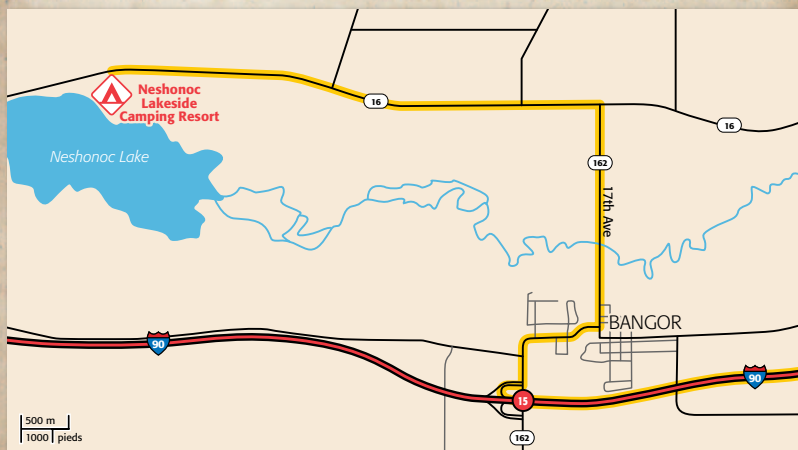



Camping recommandé

NESHONOC LAKESIDE CAMPING RESORT

N5334, Neshonoc Road, **West Salem**, WI 54669

GPS : 43.91583° N / -91.05657 °O Altitude : 712 pi (environ 200 m)



 À la **sortie 15**, aller en direction nord. Tourner à gauche sur WI-162 N/ State Trunk Hy 162. Suivre **WI-162 N** (3,6 km / 2.2 mi). Tourner à gauche sur **WI-16 W/WI-16 Trunk W** (5,5 km / 3.4 mi). Votre destination, le camping **Neshonoc Lakeside Camping Resort**, se trouve à gauche sur Neshonoc Rd.

Tarif : \$\$\$ (à partir de 59 \$US / emplacement VR)
 250 emplacements avec 3 services
 30 et 50 ampères • Accès WiFi
 Ouvert toute l'année
 Animaux bienvenus

T : 608-786-1792
 Réservations : 1-888-783-0035
 F : 608 786-4008
 neshonoc@equitylifestyle.com
 www.neshonoclakeside.com

Bonnes adresses

Répertoire de terrains de camping en Amérique du Nord

Ce site est très complet et sa mise à jour est permanente. Sélectionnez une province canadienne ou un État américain, puis la ville de votre choix et découvrez le site qui vous convient parmi les quelque 16 000 campings répertoriés. Voilà une alternative vraiment intéressante si un des campings que nous recommandons manque de place pour vous accueillir.

www.rvparkreviews.com

The National Parks and Federal Recreational Lands Pass

Procurez-vous la carte « National Park pass » (America the Beautiful) qui vous donne le droit d'entrer dans tous les parcs nationaux des États-Unis durant 1 an.

<https://store.usgs.gov/pass>

Guide des parcs nationaux de l'ouest

Ce site web, rédigé en français, permet de trouver plus d'information sur les parcs nationaux de l'ouest des États-Unis.

www.parcs.net

Office du tourisme USA

Ce site, en français, permet de découvrir l'ensemble des États et territoires américains. Vous pourrez y faire de nombreuses découvertes et vous informer sur les parcs nationaux, villes, sites culturels et monuments.

www.office-tourisme-usa.com

Appli Le Campeur

L'application mobile, Le Campeur, développée par la FQCC, est un outil efficace qui permet de localiser des campings, stations-service, commerçants en Amérique du Nord. Où que vous soyez durant vos déplacements, connecté ou hors-ligne, vous aurez accès à toutes ses fonctionnalités.

www.lecampeur.mobi/application-mobile



Lois et règlements concernant le remorquage au Canada et aux États-Unis

(Source RVDA et Guide Ressources VR 2018)

CANADA

PROVINCE	LONGUEUR MAX		COMBINAISON DE VÉHICULES		HAUTEUR MAXIMUM	LARGEUR MAXIMUM
	AUTOCARAVANE	CARAVANE	LONGUEUR MAX	NB D'UNITÉS		
Ontario	14 m ^(*)	12,5 m	23 m	3 ^(*)	4,15 m	2,6 m

(*) En Ontario, il est possible de conduire une autocaravane de plus de 12,5 m (41 pieds), sans dépasser 14 m (45 pieds 11 pouces), charge comprise, à condition que le véhicule réponde aux exigences du règlement 413/05 du Code de la route, annexe 17 : « Poids et dimensions des véhicules en Ontario – Guide public ». Les autocaravanes de plus de 12,5 m peuvent avoir deux ou trois essieux. À prendre en considération : Dans le cas de 2 essieux, la tolérance poids n'est que de 19 000 kg (18 000 si l'essieu moteur arrière joint des pneus simples). Dans le cas de 3 essieux, la tolérance poids pourrait être de 25 300 kg à 26 400 kg avec un essieu traîné (et non moteur) et selon l'espacement des 2 essieux ou de 27 000 kg avec un pont tandem.

ÉTATS-UNIS

ÉTATS	LONGUEUR		HAUTEUR	LARGEUR	LONGUEUR COMBINÉE
	REMORQUE	AUTOCARAVANE			
Californie	40 pi	45 pi ⁽¹⁾	14 pi	102 po	65 pi
Colorado	NS	45 pi	13 pi	102 po	75 pi ⁽²⁾
Illinois	45 pi	45 pi	13,5 pi	102 po	60 pi
Iowa	NS	45 pi	13,5 pi	102 po	65 pi
Michigan	45 pi	45 pi	13,5 pi	102 po	65 pi
Montana	NS	55 pi	14 pi	102 po ⁽³⁾	75 pi
Nebraska	40 pi	45 pi	14,5 pi	102 po	65 pi
Nevada	NS	45 pi	14 pi	102 po	70 pi
Oregon	45 pi	45 pi	14 pi	102 po	65 pi
South Dakota	53 pi ⁽⁴⁾	45 pi	14 pi	102 po	80 pi
Utah	40 pi	45 pi	14 pi	102 po	65 pi
Washington	NS	46 pi	14 pi	102 po	60 pi
Wisconsin	48 pi	40 pi	13,5 pi	102 po	60 pi
Wyoming	45 pi	60 pi	14 pi	102 po	85 pi

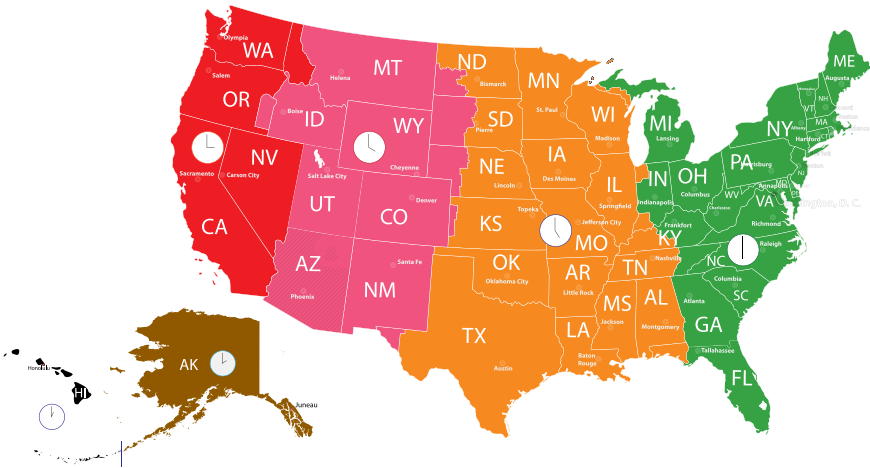
(1) Quelques exceptions ou restrictions.

(2) Quelques exceptions ou restrictions. Pour le remorquage combiné, longueur maximum de 70 pi.

(3) Réglementation spéciale pour les VR avec un châssis élargi. Pour le remorquage combiné, longueur maximum de 70 pi.

(4) Quelques exceptions sur les routes rurales (rural interstate).

Fuseaux horaires aux États-Unis



VERT – Eastern Standard Time (même heure qu’au Québec) :

Michigan, Indiana, et de nombreux États... ainsi que les villes de New York, Boston, Washington, Philadelphie, Detroit, Atlanta, Orlando, Louisville, Miami...

ORANGE – Central Standard Time (-1 h / Québec) :

Notamment la Louisiane (Nouvelle-Orléans), une partie du Tennessee (Nashville, Memphis), Illinois (Chicago), Oklahoma, Texas (Austin, San Antonio, Dallas, Houston)...ainsi qu’une toute petite partie du Michigan, du Nebraska, du Dakota du Nord et du Dakota du Sud.

ROSE – Mountain Standard Time (-2 h / Québec) :

Notamment le Colorado (Denver), Nouveau-Mexique, Arizona (attention, dispositions particulières, il n’y a pas d’heure d’été), Utah, Wyoming, Montana... ainsi qu’une partie du Kansas, du Nebraska, du Dakota du Nord et du Dakota du Sud.

ROUGE – Pacific Standard Time (-3 h / Québec) :

Washington (Seattle), Oregon (Portland), Nevada (Las Vegas) et Californie (San Francisco et Los Angeles)

BRUN – Alaska Standard Time AKDT (-4 h / Québec) :

Alaska (Anchorage), une partie seulement

NOIR – Hawaii Aleutian Standard Time HAST (-6 h / Québec) :

Hawaï (Honolulu)

Le *Guide SoloVR Ouest américain* propose un voyage aller-retour Montréal–San Diego en quelque 13 500 km et 41 étapes.



De prairies peuplées de bisons aux somptueux geysers du Parc Yellowstone, de volcan endormi en forêts de séquoias géants, de vignobles en plages, de Hollywood à la Silicon Valley et d'arches naturelles en routes majestueuses, succombez au plaisir de l'aventure en VR à travers l'Amérique !

Le nouveau circuit traverse d'abord le nord des États-Unis. Une fois rendu au bord du Pacifique, vous emprunterez la route 1 à la découverte des états de Washington, de l'Oregon et de la Californie. Après San Francisco, Los Angeles et San Diego, le circuit vous conduira à Las Vegas au Nevada puis à Moab dans l'Utah, pays des canyons.

Pour chacune des étapes, les informations suivantes sont fournies : route à suivre, plan d'accès au camping recommandé, conseils pour préparer le voyage, restrictions routières particulières, attractions à ne pas manquer et suggestions de visites.

Nos coups de cœur

La légendaire route 1 • La vallée de Napa
San Francisco • Les parcs nationaux



Née de l'expérience de grands voyageurs, la collection des *Guides SoloVR* s'inspire des circuits-caravanes organisés par Voyages FQCC. Le *Guide SoloVR Ouest américain* est un outil essentiel et unique pour effectuer un voyage en solo en véhicule récréatif vers la côte et l'Ouest américain.