

GUIDE
SOLO VR

Sud-Ouest américain

Circuit de 14 000 km
32 campings recommandés

4^e édition

ÉDITION NUMÉRIQUE

À propos...	3
Comment utiliser votre guide	5

UN CIRCUIT EN 30 ÉTAPES

1	Greensboro, Caroline du Nord	12
2	Pine Mountain, Géorgie	14
3	Morton, Mississippi	16
4	Scott, Louisiane	24
5	Houston, Texas	29
6	Rockport, Texas	34
7	Donna, Texas	38
8	Laredo, Texas	41
9	Del Rio, Texas	44
10	Terlingua, Texas	47
11	El Paso, Texas	52
12	Las Cruces, Nouveau-Mexique	59
13	Benson, Arizona	62
14	Tucson, Arizona	66
15	Mesa, Arizona	71
16	Sedona, Arizona	76
17	Las Vegas, Nevada	80
18	Grand Canyon, Arizona	90
19	Page, Arizona	98
20	Monument Valley, Utah	102
21	Chinle, Arizona	106
22	Holbrook, Arizona	109
23	Santa Fe, Nouveau-Mexique	112
24	Carlsbad, Nouveau-Mexique	122
25	Sonora, Texas	125
26	Fredericksburg, Texas	128
27	San Antonio, Texas	131
28	Westlake, Louisiane	137
29 A	La Nouvelle-Orléans, Louisiane	139
29 B	Westwego, Louisiane	141
30	Montréal, Québec (retour)	150

INFORMATIONS PRATIQUES

Ressources à votre disposition et applis recommandées	152
Le réseau des parcs nationaux américains	153
Assurances en voyage au Canada et aux États-Unis	155
Soutien aux Canadiens à l'étranger	156
Voyager au Mexique	157
Passer aux douanes canadiennes et américaines	158
Fuseaux horaires aux États-Unis	159
Limites autorisées concernant le remorquage	160
Règles de sécurité en cas de panne et de collision	161
Index	162

Parcs nationaux américains



- A Martin Luther King Jr. NHS p. 14
- B Vicksburg NMP p. 19
- C Natchez NHP p. 19
- D Jean Lafitte NHP PRES p. 26
- E Padre Island National Seashore p. 37
- F Amistad Dam NRA p. 46
- G Big Bend NP p. 50
- H Chamizal N MEM p. 54
- I White Sands NM p. 60
- J Saguaro NP p. 69
- K Montezuma Castle NM p. 76
- L Lake Mead NRA p. 82
- M Grand Canyon NP p. 93
- N Navajo NM p. 102
- O Canyon de Chelly NM p. 108
- P Hubbell Trading Post NHS p. 109
- Q Petrified Forest NP p. 111
- R Petroglyph NM p. 112
- S Bandelier NM p. 116
- T Carlsbad Caverns NP p. 124
- U Guadalupe Mountains NP p. 124
- V San Antonio Missions NHP p. 134
- W New Orleans Jazz NHP p. 144

NHP - National Historic Park
 NHP PRES - NHP and Preserve
 NHS - National Historic Site
 NM - National Monument
 N MEM - National Memorial
 NMP - National Military Park
 NP - National Park
 NRA - National Recreation Area



PICTOGRAMMES UTILISÉS DANS CE GUIDE



**Camping
recommandé**



**Trajet
d'accès**



**Géolocalisation
avec Google Maps**



**Parcs nationaux
américains**



**Ça vaut bien
un détour**



**À propos
de cette étape**

SITES À VISITER

- | | | | |
|--|--|--|------------------------------------|
| | Aquarium | | Musée |
| | Barrage | | Parc d'attractions |
| | Bayou | | Parc national et réserve naturelle |
| | Belvédère | | Parc récréatif |
| | Casino/Hôtel | | Plage |
| | Centre commercial, galeries
et boutiques | | Plantation |
| | Centre d'information touristique | | Point de vue exceptionnel |
| | Centre d'interprétation culturelle
et reconstitution historique | | Quartier historique |
| | Centre spatial | | Ranch et élevage |
| | Église ou mission | | Site remarquable |
| | Exploitation agricole | | Site archéologique |
| | Jardin botanique | | Vignoble |
| | | | Zoo et réserve faunique |

ACTIVITÉS SUGGÉRÉES

- | | | | |
|--|---------------------------------|--|-------------------------------|
| | Activités d'interprétation | | Parcours de golf |
| | Astronomie et observation | | Restaurant |
| | Attraction touristique | | Sentier de randonnée |
| | Circuit touristique | | Spectacle |
| | Croisières | | Tour d'avion |
| | Excursion à cheval | | Tour d'hélicoptère |
| | Excursion en autobus ou navette | | Tour en 4x4 |
| | Excursion en train ou tramway | | Tour en montgolfière |
| | Festival et animation | | Visites guidées et excursions |

AVIS

Ce livre numérique en format PDF est pourvu d'un verrou numérique avec protection Adobe-DRM permettant d'assurer sa traçabilité et de prévenir le piratage.

BON À SAVOIR

Le *Guide SoloVR* format numérique que vous venez de télécharger contient davantage que la version papier !

Le sommaire interactif vous permet d'accéder en un seul clic aux pages qui vous intéressent et aux fiches des campings recommandés à chaque étape du circuit. Tous les courriels et sites web sont munis d'hyperliens qui faciliteront autant la préparation de votre voyage que vos trajets et séjours à destination.

Aussi, à partir de tout appareil numérique (tablette, ipad, liseuse, ordinateur PC ou Mac, etc.) ou téléphone intelligent, vous pourrez :

- Situer avec exactitude l'entrée d'un terrain de camping ou de l'une des attractions suggérées
- Façonner l'itinéraire recommandé en ajoutant un trajet sur-mesure d'un point à un autre de votre choix

Les nombreuses données numériques (codes GoogleMaps et coordonnées GPS) peuvent être intégrées dans votre système de navigation GPS (Garmin, par exemple).

Nous invitons également nos lecteurs à nous aviser de toute erreur ou tout changement important qui aurait pu ou pourrait affecter la qualité du voyage entrepris.



Sud-Ouest américain

4^e édition


VERSION NUMÉRIQUE

***De Montréal à Las Vegas
en passant par la Louisiane,
le Texas, l'Arizona et
le Nouveau-Mexique
en 30 étapes***





Un circuit en 30 étapes



De Montréal à Morton

2 761 km



Vous voici sur le point d'entreprendre un magnifique périple.

Vous allez devoir traverser de nombreux États américains avant de ressentir un véritable dépaysement. De la Caroline du Nord au Mississippi, en passant par la Géorgie, chacun pourra se sentir interpellé par les nombreux vestiges d'épisodes marquants de l'histoire américaine : établissement de la colonie et époque des plantations de coton, guerre de Sécession, luttes pour l'égalité et les droits civils, etc. Des noms résonneront à vos oreilles comme autant d'appels à la découverte : The Natchez Trace Parkway, Vicksburg National Military Park... Plus encore, la magie commencera à opérer quand le majestueux Mississippi sera enfin à votre portée. Bon début de voyage !

Campings recommandés

Gardiner, État de New York

YOGI BEAR'S JELLYSTONE PARK AT LAZY RIVER

p. 12

•• MRHP+XH Gardiner, État de New York, États-Unis

Williamsport, Maryland

JELLYSTONE PARK YOGI BEAR'S CAMP RESORT

p. 12

•• H6J3+5F Williamsport, Maryland, États-Unis

Greensboro, Caroline du Nord

GREENSBORO KOA JOURNEY

p. 13

•• 27W2+HP Greensboro, Caroline du Nord, États-Unis

Pine Mountain, Géorgie

PINE MOUNTAIN RV RESORT

p. 15

•• V4FH+HM Pine Mountain, Géorgie, États-Unis

Morton, Mississippi

ROOSEVELT STATE PARK

p. 18

•• 889H+WR Pelahatchie, Mississippi, États-Unis

De Morton à El Paso

2804 km



Si le caractère français de la Louisiane attire naturellement notre sympathie, autant en profiter maintenant.

Pensez à revisiter là un pan de notre histoire, celle des Acadiens. Allez faire un tour dans un bayou, festoyez de fine cuisine créole ou cajun ou encore remettez-vous en tête quelques airs comme *La ballade de Jean Batailleur* de Zachary Richard.

Le Texas que vous sillonnerez ensuite ne manque pas de charme. Certes, l'expression *Texas Size* consacre la suprématie de cet État qui serait le plus grand, le plus fort, le plus beau... le plus tout. Mais pour aller au-delà du cliché, rien de tel qu'une visite ! Et tant qu'à y être, faites donc un tour au Centre spatial international de Houston. L'excitation et les merveilles de l'exploration spatiale vous feront peut-être retomber en enfance ou mieux comprendre la fierté des Texans.

D'El Paso à Las Vegas

1570 km



Ce deuxième tiers du circuit se déroule à la lisière du Mexique. Vous l'aborderez au White Sands National Monument, une immensité minérale sidérante.

Rendu en Arizona, le pays des cactus saguaros et de la pierre turquoise, vous pourrez revivre l'épopée des pionniers et la période héroïque du Far West. Dans un métissage des cultures espagnole, autochtones et mexicaine, les missions seront autant de points d'orgue dans le paysage. Au sud de Tucson, la Mission San Xavier del Bac, surnommée « la colombe du désert », mérite sa réputation de plus bel exemple d'architecture des missions en Amérique du Nord.

L'aridité du Nevada et sa démesure vous attendent à Las Vegas. Même si vous n'avez pas précisément fait le voyage pour ça... ne résistez pas à votre envie : le Cirque du Soleil s'est installé ici à demeure et offre des spectacles uniques.

De Las Vegas à Santa Fe

1 693 km



Il n'y a pas de destination plus grandiose !

Grand Canyon, Monument Valley, Canyon de Chelly, Antelope Canyon, Horseshoe Bend égrènent un paysage de légende. Le puissant fleuve Colorado a sculpté le relief et révèle des strates aux couleurs innombrables dans un kaléidoscope géant. Visiteurs d'un jour s'y côtoient dans un ballet incessant. Les sites se visitent beaucoup mieux à pied, à vélo, à cheval (pourquoi pas), en voiture ou dans des camionnettes aménagées que dans son propre VR. Vous pouvez aussi envisager de vous offrir le luxe d'une excursion aérienne ou monter à bord d'une navette au départ de Flagstaff, Phoenix ou Tucson. Aussi, faites toujours affaire avec un guide ou un Ranger. Le territoire sacré de la nation navajo doit être foulé avec le plus grand respect et vous devez avoir la plus grande considération pour leurs droits traditionnels.

ÉTAPE 18

De : **Las Vegas**, Nevada
À : **Grand Canyon**, Arizona
Distance : **445 km/278 mi**

TRAJET ROUTIER*

En quittant le camping **Oasis Las Vegas RV Resort**, prendre I-215 E à Paradise Rd à partir de E Windmill Ln (4,8 km/3 mi). Suivre **I-215 E** (11,1 km/6,9 mi). Utiliser les 3 voies de droite pour prendre la **sortie 1** et rejoindre I-11 S/US-93 S/US-95 S en direction de Boulder City. Continuer de suivre **I-11 S/US-93 S** (37,5 km/23,3 mi). Continuer sur **US-93 S** [vous entrez en ARIZONA] (112 km/69,8 mi). Utiliser les 2 voies de gauche pour tourner à gauche et rejoindre I-40 E/US-93 S en direction de Flagstaff/Phoenix (500 m/0,3 mi). Suivre **I-40 E/US-93 S**. Continuer de suivre **I-40 E** (186 km/116 mi). Prendre la **sortie 165** vers AZ-64 N/Historic Rte 66 (550 m/0,3 mi). Tourner à gauche sur **AZ-64 N/Historic Rte 66**. Continuer de suivre **AZ-64 N** (44,9 km/27,9 mi) jusqu'à Grand Canyon Junction*. Poursuivre sur **AZ-64 N** (44,6 km/28 mi). [À Tusayan, arrêt recommandé au Imax Theatre–Grand Canyon National Park.] Tourner à gauche sur **Center Rd.** →



*NOTE : Certaines parties de cette route peuvent être fermées à certaines heures ou certains jours. À Grand Canyon Junction notamment, la route AZ-64 est parfois fermée (temporairement) vous devez alors faire un détour de 23 km/14,3 mi, via US-180E.

■ EN COURS DE ROUTE

■ WILLIAMS


Cette petite ville très animée est un excellent point pour faire un arrêt.

Grand Canyon Railway and Restaurant

Le train historique au départ de Williams arrive directement au Grand Canyon Village. Ce mode de transport et de visite du Grand Canyon est une option très intéressante et originale.

T : 1-800-843-8724

www.thetrain.com

 **Elephant Rocks Golf Course – Williams** (fermé en hiver)
 2200 Country Club Drive
 T : 928-635-4935
www.elephant-rocks.com


■ TUSAYAN

À l'entrée sud du parc national du Grand Canyon, Tusayan propose beaucoup de services, notamment une station-service.

National Geographic Imax Visitor Center

Nous vous conseillons d'arrêter à cet endroit au début de votre séjour afin de vous informer. Expositions, kiosques, documentation et films projetés vous donneront un aperçu du spectaculaire versant sud du Grand Canyon.

450 State Route 64 Grand Canyon

 XVFF+M8 Grand Canyon Village, Arizona

T : 928-638-2468

www.explorethecanyon.com

www.explorethecanyon.com/imax-theater

www.explorethecanyon.com/grand-canyon-visitors-center

www.explorethecanyon.com/grand-canyon-map



**En Arizona, vous changez de fuseau horaire :
 avancez d'une heure !**



Skywalk (Grand Canyon West)

Située à l'ouest du Grand Canyon National Park à Peach Springs et dans l'enceinte de la réserve Hualapai, cette passerelle en verre en forme de fer à cheval permet de marcher à plus de 1200 m au-dessus du canyon.

Accès à 90 miles/145 km de Las Vegas

808 Eagle Point Rd

T : 1-888-868-9378 ou 928-769-2636

www.grandcanyonwest.com/things-to-do/skywalk

CAMPING RECOMMANDÉ



GRAND CANYON TRAILER VILLAGE SOUTH RIM GRAND CANYON NATIONAL PARK LODGES

11 Yavapai Lodge Rd, Grand Canyon Village, AZ, 86023 ou 100 Trailer Village Rd
GPS : 36.052733 °N/-112.114931 °O



📍 3V3P+2H Grand Canyon Village, Arizona, États-Unis

➔ Tourner à gauche sur Center Rd (700 m/0,43 mi). Prendre la 1^{re} à droite, sur Market Plaza Rd (1,6 km/0,99 mi). Tourner à droite sur Trailer Village Rd. Vous arriverez à la barrière du camping **Trailer Village RV Park** (450 m/0,28 mi).

À partir de 63 \$US/emplacement VR
80 emplacements (VR max 40 pi) avec 3 services
30 et 50 ampères
Station de vidange
Accès WiFi très limité
Ouvert toute l'année
Animaux bienvenus
(tenus en laisse en tout temps)

T : 1-877-404-4614
Réservations en ligne ou au 1-877-404-4611
Au printemps et en été, réservations fortement recommandées, le plus tôt possible
www.visitgrandcanyon.com/trailer-village-rv-park

■ À PARTIR DU CAMPING

Grand Canyon National Park

Situé en totalité dans la partie nord de l'Arizona, le parc englobe le fleuve Colorado et une étendue de 446 kilomètres (277 miles) à vol d'oiseau. Proposant l'un des exemples d'érosion les plus spectaculaires au monde, le Grand Canyon est incomparable de par les nombreux points de vue qu'il offre aux visiteurs depuis le North Rim et le South Rim. Le Grand Canyon National Park est inscrit au Patrimoine mondial de l'UNESCO. Il reçoit près de 6 millions de visiteurs chaque année. La plupart vont au South Rim (versant sud). La saison touristique atteint son plein durant les mois d'été, mais le printemps et l'automne sont de plus en plus achalandés.



Grand Canyon National Park Headquarters

T : 928-638-7888

www.nps.gov/grca

www.nps.gov/grca/planyourvisit/cg-sr.htm

www.nps.gov/grca/planyourvisit/guidedtours.htm

www.nps.gov/grca/planyourvisit/goodsandservices.htm

■ RENSEIGNEMENTS PRATIQUES

Documentation : Le parc a créé une *Pocket Map* (carte de poche) qui contient une édition sur le North Rim et South Rim, et qui inclut une carte et des informations sur les services, les installations et les programmes des rangers. Vous pouvez obtenir ces publications à l'entrée des stations, aux centres de visiteurs ou à go.nps.gov/136ojl ou www.nps.gov/grca/learn/news/newspaper.htm

Ouverture et fermeture du parc : Le Village et Desert View situés sur South Rim sont ouverts toute l'année et les accès au parc sont ouverts 24 heures sur 24. Les installations du North Rim sont ouvertes de la mi-mai à la mi-octobre. Les accès au parc sont ouverts 24 heures sur 24 au cours de cette période. Les heures des commerces et des centres d'accueil de visiteurs varient tout au long de l'année. C'est au Grand Canyon Village que l'on trouve tous les services utiles.

Tarif d'accès au parc : Le prix d'entrée est fixé à 35 \$ par véhicule particulier ; à 30 \$ par motocycliste ; et 20 \$ par piéton, cycliste arrivant par le Grand Canyon Railway, la navette du parc et rafting privé. Le billet est valide pour une durée de sept jours et permet d'accéder aux deux versants. go.nps.gov/y5uu6f ou www.nps.gov/grca/planyourvisit/fees.htm

Météo : Obtenez la météo et les conditions routières actuelles et saisonnières au www.go.nps.gov/grca_wr

Accès : Vous pouvez vous rendre et visiter le Grand Canyon... autrement qu'avec votre voiture ou VR !

Navette sur la ligne Tusayan Route

Pourquoi attendre et tourner en rond à la recherche d'une place de stationnement ? En haute saison, les longues files d'attente à l'entrée de la station et les difficultés à trouver un parking peuvent gâcher les plaisirs de votre voyage. Pas de panique ! Garez-vous dans le quartier voisin de Tusayan et empruntez la navette qui vous conduira jusqu'au parc. La ligne Tusayan Route fonctionne de mars à septembre. Après quatre arrêts à Tusayan, la navette se dirige vers le Grand Canyon Visitor Center, le point de départ de votre aventure. Pas d'attente, pas de contrainte, pas de problème !
go.nps.gov/1nw8ff

Arizona Shuttle

Navette entre Flagstaff et le Grand Canyon, trois fois par jour ; dessert également Phoenix, Tucson et d'autres sites en Arizona.
T : 928-350-8466
www.arizonashuttle.com

Transcanyon Shuttle

De mai à la mi-octobre, permet les déplacements quotidiens entre le North Rim et le South Rim. Est également en service hors saison, du 16 octobre au 15 novembre, mais il est préférable d'appeler pour confirmer.
T : 928-638-2820
www.trans-canyonshuttle.com

Stationnement : Le South Rim connaît des conditions d'affluence tout au long de l'année. Le stationnement près du Grand Canyon Visitor Center est complet dès 10 h pendant les périodes de grande fréquentation. Pour déjouer les périodes de grande activité, voir go.nps.gov/gc_tips ou www.nps.gov/grca/planyourvisit/sr-tips.htm

Service de navettes à l'intérieur du parc : N'hésitez pas à profiter pleinement du service de navette ! Roulant au gaz naturel, ces autobus offrent un accès facile aux nombreuses vues panoramiques, et aux randonnées à pied ou à vélo tout le long du South Rim.
go.nps.gov/gc_shuttle ou www.nps.gov/grca/planyourvisit/shuttle-buses.htm

Développement durable : Le Grand Canyon National Park intègre la durabilité dans tous les aspects de ses activités. Remplissez votre bouteille d'eau avec l'eau de source gratuite du Grand Canyon aux principaux points de départ des sentiers, dans les offices de tourisme, les supermarchés et les auberges. De plus, des points d'eau ont été aménagés dans tout le parc. Prière de recycler.
www.nps.gov/grca/planyourvisit/traveling-green.htm

Autres sources d'information

go.nps.gov/15gd82

www.nps.gov/grca/learn/news/upload/grca_french.pdf

www.nps.gov/grca/planyourvisit/grand-canyon-national-park-public-health-update.htm

www.ohranger.com/grand-canyon

www.visitgrandcanyon.com/discover-grand-canyon/maps-and-directions

www.grandcanyonlodges.com/plan/brochures-downloads

www.grandcanyonlodges.com/assets/Grand-Canyon-South-Rim-Historic-Map-and-Visitor-Guide.pdf

www.office-tourisme-usa.com/etat/arizona/grand-canyon-national-park

■ LE VERSANT SUD (SOUTH RIM) – GRAND CANYON VILLAGE

La zone du South Rim, soit une distance de 48 km/31 mi à vol d'oiseau, va de Hermits Rest à Desert View en passant par Yavapai Geology Museum. Pour obtenir les cartes détaillées, consultez go.nps.gov/x4kiir ou www.nps.gov/grca/planyourvisit/maps.htm

Grand Canyon Visitor Center (South Rim) : 36° 03'32"N/112° 06'33"O*

📍 3V5R+M7 Grand Canyon Village, Arizona, États-Unis

Desert View Watchtower (Desert View) : 36° 2'38"N/111° 49'33"O*

📍 25VF+JG Grand Canyon Village, Arizona, États-Unis

* Coordonnées fournies par le GCNP. Notez que les GPS manquent parfois de fiabilité dans la région. Prévoyez une carte ou un atlas.

Services et installations disponibles

Au Grand Canyon Village, vous trouverez tous les services utiles, notamment hôtels et auberges, restaurants, boutiques, laveries, douches et guichets automatiques. Au Desert View, vous pourrez découvrir le panorama et vous informer aux Desert View Watchtower et Tusayan Museum and Ruin.

À ne pas manquer lors de votre visite sur le versant sud...

Grand Canyon, A Journey of Wonder, un documentaire de présentation de 22 minutes, est projeté en permanence au Grand Canyon Visitor Center. Assistez aux présentations gratuites proposées par les Rangers du parc. Partez en randonnée d'une journée en haut du canyon ou dans le canyon. Pour accéder aux pistes de randonnée, empruntez les navettes gratuites.

■ POINTS D'OBSERVATION RECOMMANDÉS

Pour avoir des points de vue sur le fleuve Colorado, observez certains tronçons depuis les observatoires situés le long de la Hermit Road et de la Desert View Drive, mais aussi depuis les panoramas de Yavapai et Mather.

ÉTAPE 18

■ LE VERSANT NORD (NORTH RIM)

Moins fréquenté que le South Rim, le North Rim offre des points de vue plus paisibles sur le canyon. Les installations du North Rim sont ouvertes de mi-mai à mi-octobre. Découvrez les expositions proposées, discutez avec les rangers du parc et visitez la librairie gérée par la Grand Canyon Association.

North Rim Visitor Center : 36° 11'51"N/112° 03'09"O*

📍 5WXX+82 North Rim, Arizona, États-Unis

* Coordonnées fournies par le GCNP. Notez que les GPS manquent parfois de fiabilité dans la région. Prévoyez une carte ou un atlas.

À ne pas manquer lors de votre visite sur le versant nord ...

Assistez aux présentations gratuites proposées par les Rangers du parc. Découvrez les secrets cachés du Grand Canyon. Consultez la liste actuelle des programmes de gardiens de parc du North Rim Visitor Center, ou le go.nps.gov/gc_activities

■ POINTS DE VUE ACCESSIBLES AUX VÉHICULES

POINT IMPERIAL. Parcourez les 18 km/11 mi depuis le Visitor Center pour observer Mount Hayden et Marble Canyon, et profitez d'un superbe trajet de 40 minutes aller-retour.

CAPE ROYAL. À 37 km/23 mi du Visitor Center, venez découvrir Angels Window et les ruines des sites pueblos de Walhalla Glades. Prévoyez du temps pour profiter au mieux de ce trajet de 90 minutes aller-retour.

Note : Il est recommandé aux conducteurs de véhicules de plus de 9 m (30 pi) de ne pas emprunter les routes menant à Point Imperial et Cape Royal.

■ SORTIES ET EXCURSIONS*

Lever et coucher de soleil

Pour assister au lever ou coucher de soleil de Mather Point (South Rim), planifiez d'arriver au moins 60 minutes d'avance. Selon la date de votre séjour, obtenez l'horaire des levers et couchers de soleil au :

www.sunrise-and-sunset.com/fr/sun/etats-unis/grand-canyon-village

Excursions aériennes

Toutes les excursions aériennes partent du Grand Canyon Airport, situé à Tusayan, à l'extérieur de la zone South Rim du parc. Les compagnies offrent tous les jours des vols en avion et en hélicoptère.



Grand Canyon Airlines : www.grandcanyonairlines.com



Westwind Air Service : www.westwindairservice.com



Maverick Helicopters : www.maverickhelicopter.com



Papillon Grand Canyon Helicopters : www.papillon.com

Excursions à dos de mulet

Excursions de jour et voyages avec nuitées dans le canyon. Consultez go.nps.gov/14jx4c ou www.nps.gov/grca/planyourvisit/mule_trips.htm



Xanterra Parks & Resorts (South Rim) : www.grandcanyonlodges.com



Grand Canyon Trail Rides (North Rim) : www.canyonrides.com

Circuits en autocar

Circuits quotidiens à travers le South Rim, vers Hermits Rest et Desert View, et circuits permettant d'observer le lever et le coucher du soleil. Les guides touristiques vous expliqueront les faits historiques et géologiques.



Xanterra Parks & Resorts

T : 303-297-2757 ou 1-888-297-2757

www.grandcanyonlodges.com

SOUTH RIM TRAILS ET NORTH RIM TRAILS



Randonnées individuelles (à la journée, niveaux de difficulté variés)

Profitez d'une randonnée dans le Grand Canyon pour une expérience insolite et des souvenirs à vie garantis. En été, les fortes chaleurs peuvent s'avérer mortelles. En hiver, le froid et les sentiers glissants peuvent provoquer des accidents et de l'hypothermie.

Pour obtenir les cartes détaillées : go.nps.gov/x4kiir

www.nps.gov/grca/planyourvisit/maps.htm

Vous pouvez aussi consulter le www.baladodecouverte.com/circuits/364/34-sentiersde-randonnee-dans-le-grand-canyon

CONSEILS AUX RANDONNEURS

- N'oubliez pas que la remontée dure deux fois plus longtemps que la descente.
- La réussite d'une randonnée nécessite des connaissances, une bonne préparation et un plan.
- Avant de partir, renseignez-vous systématiquement sur la météo et l'état des sentiers.
- Mangez un en-cas à chaque fois que vous buvez de l'eau ou une boisson énergétique.
- Remplissez votre bouteille avec l'eau de source gratuite du Grand Canyon, aux principaux points de départ des sentiers, dans les offices de tourisme, les supermarchés et les auberges. De plus, des points d'eau ont été aménagés dans tout le parc. Prière de recycler. Pour découvrir la liste des mesures à prendre pour protéger l'environnement ici et ailleurs, voir go.nps.gov/1b2rzt

MESURES DE SÉCURITÉ

- En été : go.nps.gov/iopezu ou www.nps.gov/grca/planyourvisit/hike-smart.htm

De Santa Fe à La Nouvelle-Orléans

2122 km



Après le vertige des grands espaces, la route que vous entreprendrez au départ de Santa Fe vous mènera vers de nouvelles destinations touristiques remarquables.

Un séjour à San Antonio, avec sa cuisine tex-mex, son quartier historique, vous présentera un des côtés les plus agréables du Texas.

L'aviez-vous planifié ? Il se pourrait que votre dernière étape du circuit coïncide avec la période du Mardi gras. Le Carnaval de La Nouvelle-Orléans bat son plein fin février ou début mars... Pour certains, c'est un incontournable. Le sachant, d'autres préféreront passer tout droit et aller à la rencontre de la nature, de l'histoire (en visitant les plantations), de la cuisine locale (surtout s'ils n'ont pas pu y goûter à l'aller).

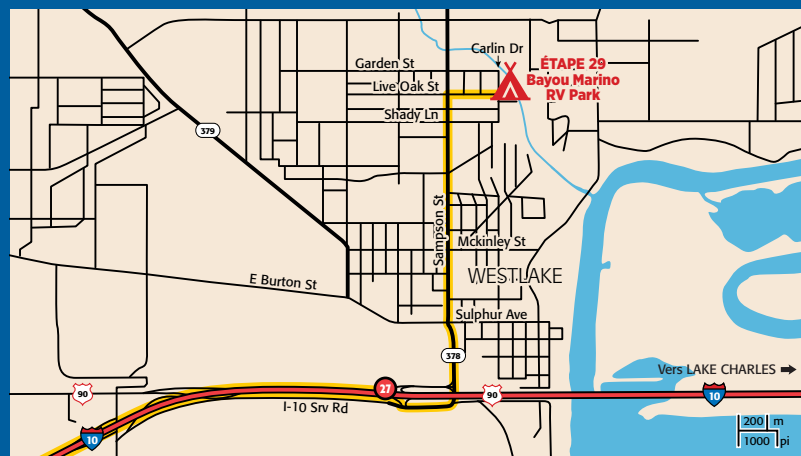
CAMPING RECOMMANDÉ



BAYOU MARINO RV PARK

2200 Carlin Dr, Westlake, LA 70669, États-Unis

GPS : 30.25896 °N/-93.25389 °O



📍 7P5W+MM Westlake, Louisiane, États-Unis

➔ Tourner à gauche sur I-10 Srv Rd (450 m/0,3 mi). Tourner à gauche sur LA-378 N/Sampson St (2,5 km/1,6 mi). Tourner à droite sur Live Oak St (400 m/0,2 mi). Tourner à gauche sur Carlin Dr. Votre destination **Bayou Marino RV Park** se trouve juste en face.

De 41 \$US à 70 \$US/emplacement VR

28 emplacements avec 3 services

50 ampères

Accès WiFi

Ouvert toute l'année

Animaux bienvenus

T : 1-337-540-1736

<https://bayou-marino-rv-park.business.site>

■ À PARTIR DU CAMPING

■ LAKE CHARLES

i Lake Charles Visitors Center

1205 N Lakeshore Drive

📍 6QPC+H8 Lake Charles, Louisiane, États-Unis

T : 1-337-436-9588

www.visitLakeCharles.org

De : **Westlake**, Louisiane
 À : **La Nouvelle-Orléans**,
 Louisiane (option 1)
 Distance : **339 km/211 mi**



TRAJET ROUTIER

En quittant le camping **Bayou Marino RV Park**, aller en direction ouest vers Carlin Dr. Tourner à droite sur Live Oak St (400 m/0,2 mi). Tourner à gauche sur LA-378 S/Sampson St (2,4 km/1,5 mi). Tourner à droite sur I-10 Srv Rd (500 m/0,4 mi) et rejoindre I-10 E. Suivre **I-10 E** en direction de US-90 E (331 km/205 mi). À La Nouvelle-Orléans, à la **sortie 234 A**, continuer sur **US-90 BUS W** (400 m/0,3 mi) puis prendre la **sortie 13B - A** vers US-90 E (300 m/0,2 mi). Garder la gauche à l'embranchement (450 m/0,3 mi). Garder encore la gauche et suivre les indications vers **US-90 E/Caliborne Ave** (300 m/0,2 mi). Continuer sur US-90 E jusqu'à votre destination (1,7 km/1,1 mi). →

EN COURS DE ROUTE

VACHERIE

Oak Alley Plantation

Donnant sur le Mississippi, Oak Alley Plantation a été surnommée « La Grande Dame de la Great River Road ». Prévoir 2 heures pour la visite. Vous pourrez terminer la visite en vous arrêtant au restaurant de la plantation. Si vous réservez tôt, vous pouvez avoir un guide francophone.

3645 LA-18 (Great River Rd)

Coordonnées GPS : 30.00500 °N/-90.77889 °O

📍 X6FJ+7H Vacherie, 5, Louisiane, États-Unis

T : 225-265-2151 et 1-800-442-5539

www.oakalleyplantation.com

Louisiana's Creole Heritage Site (anciennement Laura Plantation)

Visite basée sur les mémoires de la propriétaire, Laura Lecoul-Gorge retraçant près de 100 ans de la vie de la plantation. Bâtiments d'habitation et cottages, cases des esclaves : découvrez le mode de vie créole de l'époque au-delà des mythes du Vieux Sud américain.

2247 LA_18 (tout près d'Oak Alley Plantation)

📍 275F+7V Vacherie, Louisiane, États-Unis

T : 225-265-7690 et 1-888-799-7690

www.lauraplantation.com

Ressources à votre disposition

NOUVEAU-MEXIQUE

Carlsbad Caverns National Park

www.nps.gov/CAVE

New Mexico Tourism Department

T : 505-827-7400

www.newmexico.org

www.newmexico.org/mapexplorer

TEXAS

Guadalupe Mountains National Park

www.nps.gov/GUMO

San Antonio Missions National Historical Park

www.nps.gov/SAAN

Texas Welcome Center

T : 1-800-452-9292

www.traveltexas.com

<https://travelguide.texashighways.com>

Texas Association of Campgrounds Owners

www.texascampgrounds.com

LOUISIANE

New Orleans Jazz National Historical Park

www.nps.gov/JAZZ

Louisiana Office of Tourism

T : 1-800-677-4082


www.louisianatravel.com

www.louisianatravel.com/virtual-visitor-center

Consultez également les informations publiées précédemment en page 25.

De La Nouvelle-Orléans à Montréal

2 952 km



Pour le retour à Montréal, nous vous suggérons de repasser aux terrains de camping mentionnés à l'aller.

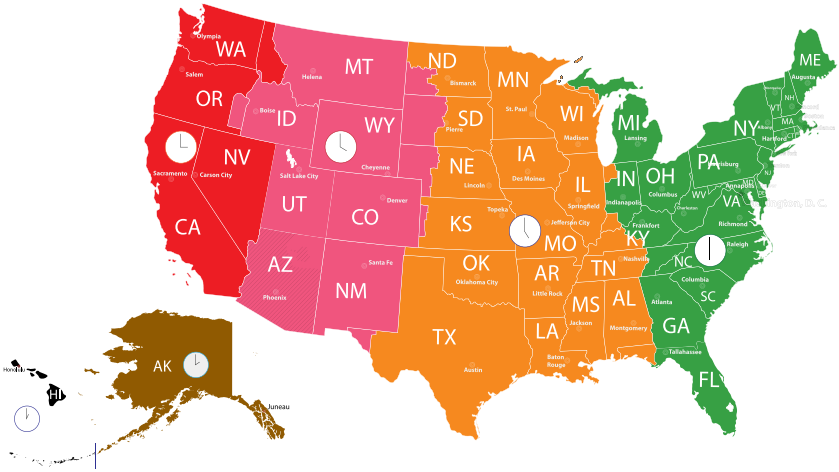
Cette dernière et longue étape vous rapprochera assurément de vos familles et amis... et d'un possible nouveau départ. Car, sans vouloir paraphraser l'écrivain Paulo Coelho, on peut dire : « Qui a l'habitude de voyager sait qu'il arrive toujours un moment où il faut re-partir ». En attendant, bon retour chez vous !



Informations pratiques



Fuseaux horaires aux États-Unis



■ - Eastern Standard Time (même heure qu'au Québec) :

Michigan, Indiana, et de nombreux États, ainsi que les villes de New York, Boston, Washington, Philadelphie, Detroit, Atlanta, Orlando, Louisville, Miami...

■ - Central Standard Time (-1h/Québec) :

Notamment la Louisiane (La Nouvelle-Orléans), une partie du Tennessee (Nashville, Memphis), Illinois (Chicago), Oklahoma, Texas (Austin, San Antonio, Dallas, Houston), ainsi qu'une toute petite partie du Michigan, du Nebraska, du Dakota du Nord et du Dakota du Sud.

■ - Mountain Standard Time (-2 h/Québec) :

Notamment le Colorado (Denver), Nouveau-Mexique, Arizona (attention, dispositions particulières, il n'y a pas d'heure d'été), Utah, Wyoming, Montana, ainsi qu'une partie du Kansas, du Nebraska, du Dakota du Nord et du Dakota du Sud.

■ - Pacific Standard Time (-3 h/Québec) :

Washington (Seattle), Oregon (Portland), Nevada (Las Vegas) et Californie (San Francisco et Los Angeles)

■ - Alaska Standard Time (-4 h/Québec) :

Alaska (Anchorage), une partie seulement

■ - Hawaii-Aleutian Standard Time (-6 h/Québec) :

Hawaï (Honolulu)

Limites autorisées concernant le remorquage

Les lois et réglementations concernant le remorquage aux États-Unis varient d'un État à l'autre.

Nombre maximal : Le triple remorquage n'est pas permis dans tous les États que nous traversons.

Longueur des véhicules tracteurs et des véhicules tractés : Selon les États, vous pouvez circuler avec un maximum de deux ou trois véhicules (votre VR + caravane ou caravane à sellette + youyou) mais la longueur est différente par type de véhicule. Aucune remorque ne doit osciller de part et d'autre du véhicule tracteur.

ÉTATS	LONGUEUR			HAUTEUR	LARGEUR	LONGUEUR COMBINÉE	TRIPLE REMORQ.
	CARAVANE	AUTOCAR.	CAR. À SELL.				
Alabama	40 pi	45 pi	40 pi	13,5 pi	102 po	65 pi	Non
Arizona	40 pi	45 pi	40 pi	13,5 pi/14 pi ⁽¹⁾	102 po	65 pi	Oui ⁽²⁾
Caroline du Nord	40 pi	45 pi	35 pi	13,5 pi	102 po	60 pi	Oui
Caroline du Sud	48 pi	45 pi	NS	13,5 pi	102 po	65 pi	Non
Géorgie	NS	45 pi	NS	13,5 pi	102 po	65 pi	Non
Louisiane	40 pi	45 pi	45 pi	13,5 pi/14pi ⁽¹⁾	102 po	65 pi	70 pi
Maryland	40 pi	40 pi	45 pi	13,5 pi	102 po	70 pi	Oui ⁽²⁾
Mississippi	40 pi	45 pi	40 pi	13,5 pi	102 po	ND	Non
Nevada	NS	45 pi	NS	14 pi	102 po	70 pi	Oui ⁽²⁾
Nouveau-Mexique	40 pi	45 pi	40 pi	14 pi	102 po	65 pi	Oui ⁽²⁾
New York	48 pi	45 pi	45 pi	13,5 pi	96 po	62 pi	Non
Pennsylvania	NS	45 pi	NS	13,5 pi	102 po	65 pi	Non
Texas	40 pi	45 pi	NS	14 pi	102 po	65 pi	Oui ⁽²⁾
Utah	40 pi	45 pi	NS	14 pi	102 po	65 pi	Oui ⁽²⁾
Virginie occidentale	40 pi	45 pi	NS	13,5 pi	102 po	65 pi	Non

(1) 14 pi permis sur certaines routes

(2) Triple remorquage permis avec certaines spécifications ou restrictions.

NS : Non spécifié

Source : RVDA


Bien que tous les efforts aient été déployés pour obtenir les informations les plus actuelles et précises possibles, la FQCC n'est pas responsable d'erreurs ou d'omissions.

La FQCC publie chaque année sur son site web les listes complètes des restrictions imposées concernant le remorquage tant au Québec, qu'au Canada ou aux États-Unis dans le Guide Ressources VR. N'hésitez pas à consulter ces pages.

GUIDES SOLOVR

Notre collection destinée aux voyageurs en liberté solo


Née de l'expérience de grands voyageurs, la collection des *Guides SoloVR* s'inspire des circuits-caravanes organisés par Voyages FQCC. Chaque guide est un outil essentiel pour préparer son prochain voyage en véhicule récréatif.



Un périple à travers
le Canada



Laissons les bons
temps rouler!



Circuit en boucle et
itinéraire alternatif



Destination
Californie en VR



Un itinéraire
de rêve



Les 16 meilleurs campings
pour découvrir cette région

fqcc.ca/guidesolovr

Versions papier et
numérique avec liens
actifs cliquables



Vous rêvez de découvrir l'Amérique du Nord avec votre véhicule récréatif ? Le Guide SoloVR Sud-Ouest américain vous propose un voyage aller-retour au départ de Montréal à destination de Las Vegas en passant par la Louisiane, le Texas, l'Arizona et le Nouveau-Mexique.

Un circuit en boucle de 14 000 km

- 32 campings recommandés
- Plus de 200 suggestions de visites ou d'activités
- 23 parcs nationaux américains

Un itinéraire clés en main

- 30 étapes détaillées avec trajets routiers appropriés aux VR
- Tout ce qu'il y a à voir en cours de route ou à destination

Un guide unique et original

- Toutes les ressources pour vos préparatifs et réservations
- Des coordonnées permettant la géolocalisation
- Des recommandations pratiques spécifiques aux caravaniers

Nos coups de cœur

- White Sands National Monument • Grand Canyon National Park
 - Mission San Xavier del Bac • Oak Alley Plantation
-